

À la découverte de Roc'han

ROHAN

Un circuit d'interprétation pour comprendre les origines de cette petite cité

Départ : Maison éclusière

Balissage : ◀ ▶ ▶

Distance

3,2 km

Temps

1h


Niveau

Facile



À la découverte de Roc'han

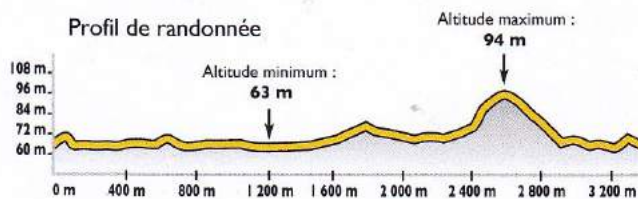
< Sites d'intérêt



- 1 Maison éclusière
- 2 Chapelle ND de Bonne Rencontre
- 3 Pont de la Belle étoile
- 4 Port de plaisance
- 5 Eglise Saint Gobrien
- 6 Place de la mairie
- 7 Halle aux grains
- 8 Place du château
- 9 Prieuré St Martin
- 10 Minoterie

Courbe de dénivelé :


Profil de randonnée



Le circuit est reconnu au travers du P.D.I.P.R. (Plan Départemental des Itinéraires de Promenade et de Randonnée)



L'histoire de cette petite cité est étroitement liée à celle de la famille de Rohan, dès 1120. Roc'han signifie en breton « petit rocher », il s'agit du promontoire rocheux au bord de l'Oust où fut construite leur forteresse. Rohan devint le chef lieu de la Vicomté dès le XII^e siècle, jusqu'en 1396. Bien plus tard, la construction du canal de Nantes à Brest fit de Rohan un haut lieu commercial et d'échanges. Découvrez l'histoire de Rohan et son riche patrimoine, à travers 10 étapes équipées d'un panneau vous expliquant ses origines et ses trésors.



La halle aux grains

Focus sur certaines étapes du circuit :

Etape 2 - Admirez la très jolie chapelle Notre Dame de Bonne Rencontre : elle fut construite en 1510 sur l'emplacement d'une ancienne chapelle datant du XII^e siècle. Classée monument historique dès 1922, son style gothique flamboyant en fait le fleuron architectural de Rohan.

Etape 5 - Rentrez à l'intérieur de l'église St Gobrien et admirez ses très beaux vitraux datant du début du 20^e siècle. On y aperçoit quelques vues anciennes, et probablement idéalisées de Rohan.

Etape 7 - La halle aux grains date du dernier quart du 17^e siècle. Elle est le témoin d'une vie commerciale florissante, jusqu'au début du 20^e siècle. En 1946, elle sera vendue à un particulier de Pleugriffet et démontée. Ce n'est qu'en 2007 que la halle retrouvera son emplacement d'origine grâce à la ténacité d'une association locale.

Etape 8 - Sur cet éperon rocheux, dominait autrefois la forteresse de la famille De Rohan, dont on retrouve la trace dans les archives dès 1127. Le site castral était structuré en trois parties : la haute cour, la basse cour et le bourg aux moines, espace monacal. Le château tombera en ruines au 18^e siècle. Les pierres seront alors dispersées lors de la révolution française et une partie servira à la construction de l'abbaye de Timadeuc.

Etape 9 - Avec la construction de son château en 1127, Alain 1er de Rohan fit don aux moines bénédictins de Marmoutiers, près de Tours, des terrains nécessaires à la fondation d'un prieuré. L'église fut édifiée 2 ans plus tard et était dédiée à St Martin. Elle fut détruite en 1794 et reconstruite en 1812 : il s'agit de la chapelle St Martin que nous connaissons aujourd'hui.

À DÉCOUVRIR À PROXIMITÉ

- Le musée des sanglots longs à Réguiny
- Le château des Rohan à Pontivy
- Les quartiers médiéval et napoléonien de Pontivy
- Les échelles d'écluses, Le Roz à Neulliac ou Le Couëdic à St Gérard
- Les étangs et la forêt de Branguily à Gueltas
- Le barrage et le lac de Guerlédan

